

PARTICIPATION

LES AMBASSADEURS
URBANISME,
AMENAGEMENT &
PAYSAGE

des habitants dans
l'aménagement
durable de leur
territoire

Initiative ID en Campagne

La participation et l'implication des habitants dans l'aménagement durable de leurs territoires

Pays Forêt d'Orléans-Val de Loire, Pays Sologne Val Sud, Pays Loire-Beauce,
CAUE 45

➔ Favoriser la **participation** des habitants par des actions culturelles et scientifiques visant à mettre en avant les questions d'aménagement, d'urbanisme et de paysage

- Sensibiliser les habitants aux enjeux de l'aménagement durable
- Former les acteurs locaux
- Mettre en réseau les acteurs
- Mettre à disposition des outils pédagogiques



PARTICIPATION



Participation des habitants à l'aménagement durable de leurs territoires

Ambassadeurs
CAUE

Territoires en
Création/
Territoires en
Migration
ESAD

Forum
architecture
CAUE

Territoires
Vécus
Univ
Orléans

Territoires
d'hier à
demain
Pays SVS

Plateforme
web
collaborative
CAUE

Coordination de tous les projets

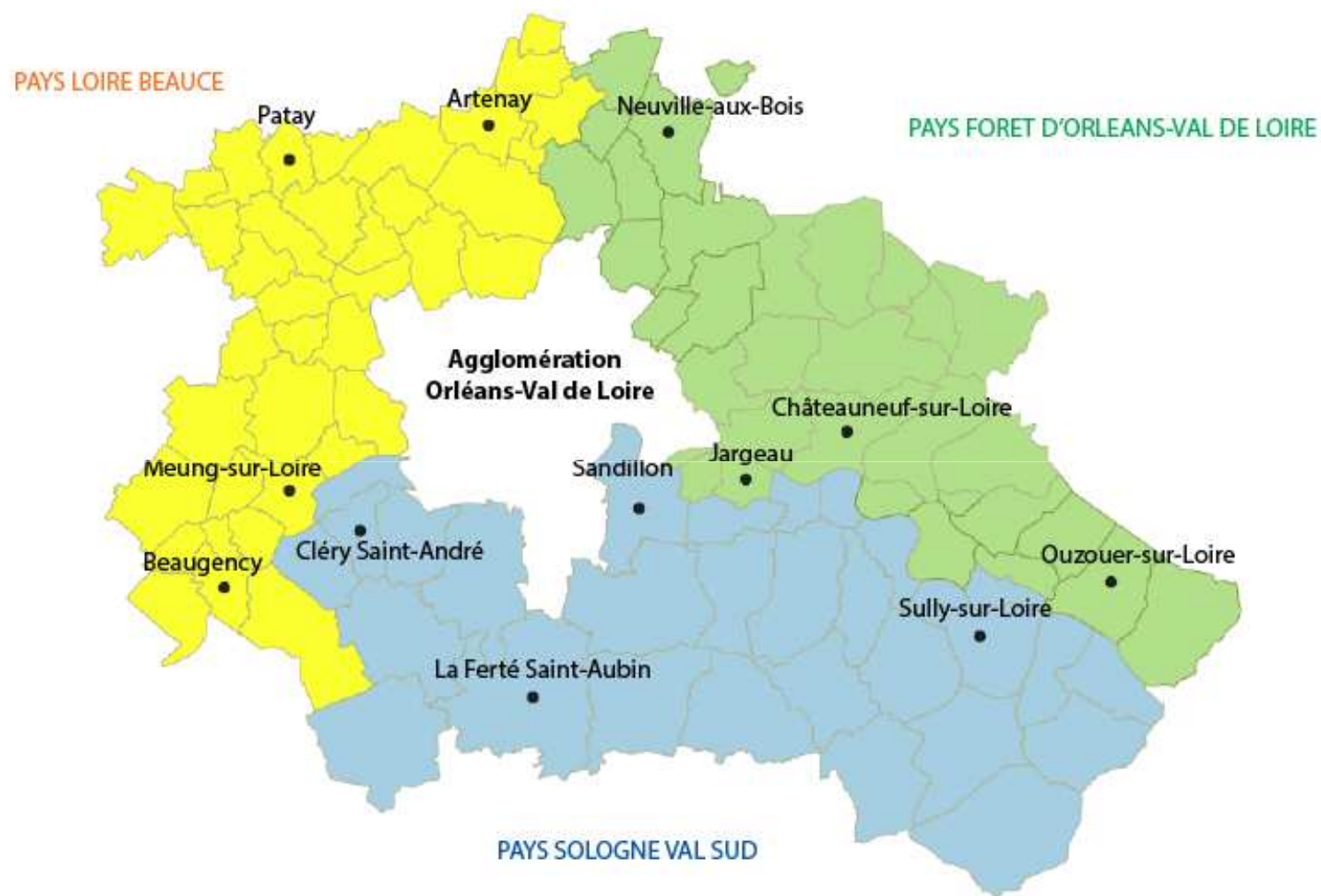
Coordination
Communication
Pays FOVL



PARTICIPATION



Territoires des 3 Pays



PARTICIPATION



Ambassadeurs

Qui ? 30 habitants des 3 territoires (capacité d'en accueillir d'avantage)
Membres des Conseils de développement des Pays
Mailing à environ 150 personnes/structures identifiées via A21-PCET
Article de Presse – La République du Centre

Le Programme ?

Judi 21 avril 2016 > Nature dans les bourgs 18h00 - 20h00 / Atelier en salle (Menne-en-Vâl)

Échanges autour de projections photographiques et vidéo / Débat avec les participants (pratiques courantes, incitations et freins au changement...) / Apports méthodologiques et sémantiques.

Thématiques :

- biodiversité, gestion différenciée et zéro pesticide,
- entités paysagères et identités,
- perspectives paysagères,
- urbanisme végétal et aménagements paysagers,
- présence de l'eau dans les bourgs,
- zones inondables,
- gestion alternative des eaux pluviales, les surfaces perméables.



Mercredi 8 juin 2016 > Nature dans les bourgs 17h00 - 20h00 / Atelier sur site (Le Bardon)

Balade urbaine dans un quartier du bourg (le centre, la végétation comme interface entre les éléments bâtis, les espaces publics et les lotissements limitrophes). Recueil des impressions des participants à l'aide d'un quiz illustré, identification sur un support graphique des éléments de nature (végétation, surfaces perméables/surfaces imperméables, gestion de l'eau, structuration des espaces par la végétation, espaces publics et végétalisation privée dans les quartiers d'habitation, accès au grand paysage, gestion des espaces publics avec paillage / fauchage tardif / prairie fleurie / plantes couvre-sols...).

Intervention sur la gestion différenciée et le jardinage au naturel ou sur la participation des habitants au fleurissement de l'espace public.

Débat et conclusion, présentation de l'atelier suivant.

Thématiques :

- aménager avec le végétal,
- gestion raisonnée des espaces publics,
- fleurissement participatif.



Date sous réserve de confirmation

Judi 15 septembre 2016 > Économie du foncier et intensification urbaine 14h00 - 18h00 / Parcours de territoire (Loury, Seichebrières, Sully-sur-Loire, Cerdon...)

Parcours en car, arrêts sur des sites contrastés (centre bourgs anciens, opérations de renouvellement urbain, lotissements...). Recueil des impressions des participants, échanges.

Thématiques :

- resserrement ou dilution des urbanisations,
- densité et qualité du cadre de vie,
- bâti et végétation,
- voisinage et intimité,
- dents creuses, friches, espaces de respiration,
- relations aux espaces publics,
- place de l'automobile.

Judi 24 novembre 2016 > Économie du foncier et intensification urbaine / Atelier en salle (Cléry-Saint-André)

Restitution du parcours de territoire. Échanges autour des projets du forum de Cléry-Saint-André

Thématiques :

- problématiques d'aménagement des territoires ruraux, en particulier dans les petites villes de 2 000 à 8 000 habitants,
- évolutions des formes urbaines et prise en compte des objectifs de développement durable dans l'urbanisation,
- mixités d'usage, mixités sociales, mixités fonctionnelles.

En soirée : (ouverture aux habitants du territoire) débat autour des productions du Forum de Cléry avec les élus, les concepteurs intervenants...



PARTICIPATION



Ambassadeurs

Février 2017 ► Lisières villageoises et relations villes/campagnes / Atelier en salle

Échanges autour de projections photographiques et vidéo / Débat avec les participants (pratiques courantes, incitations et freins au changement...) / Apports méthodologiques et sémantiques.

Thématiques :

- extension des urbanisations,
- développement des taches urbaines,
- consommations des espaces agricoles,
- image de marque des territoires,
- relations villes / campagnes.



Septembre 2017 ► Centralités et déplacements / Atelier sur site

Balade urbaine dans un quartier du bourg (le centre, la gare, la zone d'activités, la rue piétonne...). Recueil des impressions des participants à l'aide d'un quiz, productions graphiques...

Thématiques :

- déplacements doux au cœur du bourg et entre les équipements,
- déplacement entre les pôles urbanisés (ZAC, centre bourg, gare...),
- place de l'automobile et des poids-lourds et incidence sur l'accès aux espaces publics,
- structuration des espaces de stationnement,
- accès aux transports en commun et co-voiturage...



Juillet 2017 ► Lisières villageoises et relations villes/campagnes / Parcours de territoire

Parcours en car, arrêts devant des sites contrastés (entrées de bourgs, limites urbaines franches, limites urbaines diffuses, ouches, tours de bourgs...). Recueil des impressions des participants, échanges.

Thématiques :

- limites urbaines et interconnexion entre les espaces bâtis et non bâtis, mitage,
- entrées de bourgs et perception depuis les voies traversant les villages,
- perception depuis des voies ne traversant pas les bourgs,
- tours de villages, déplacements doux et contournements,
- accès physiques et visuels aux espaces agricoles et naturels,
- grand paysage et paysage de proximité.



Décembre 2017 ► Centralités et déplacements / Atelier en salle

Échanges autour d'une projection photographique / Débat avec les participants (pratiques courantes, incitations et freins au changement...)

Thématiques :

- polarités, flux, multifonctionnalités des espaces,
- déplacements dans le bourg, déplacements sur le territoire communal, déplacements intercommunaux,
- déplacements et aménagement qualitatif de l'espace,
- structures linéaires et espaces publics localisés,
- espaces partagés, espaces spécialisés,
- déplacements doux, pédibus, co-voiturage, transports en commun...

En soirée : (ouvert aux habitants du territoire) débat autour des productions du forum de Sully-sur-Loire avec les élus, les concepteurs intervenants...

Thématiques :

- problématiques d'aménagement des territoires ruraux, en particulier dans les petites villes de 2 000 à 8 000 habitants,
- évolutions des formes urbaines et prise en compte des objectifs de développement durable dans l'urbanisation,
- mixités d'usage, mixités sociales, mixités fonctionnelles.



Pourquoi ?

Échanger sur les aménagements publics

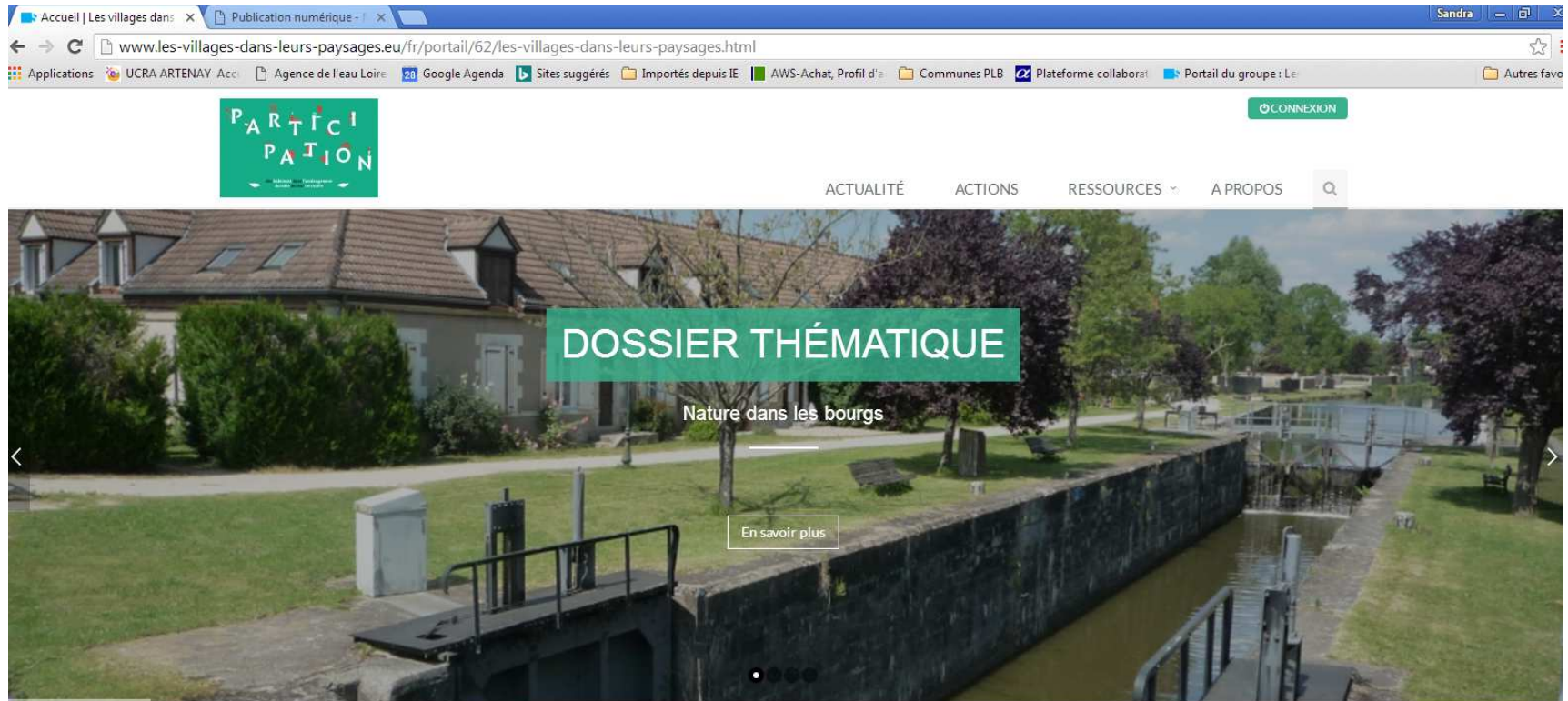
Participer de manière constructive au débat public



PARTICIPATION



S PASS



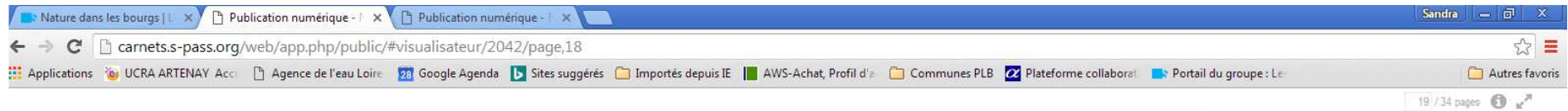
<http://les-villages-dans-leurs-paysages.eu>



PARTICIPATION



S PASS



PARTICIPATION Dossier thématique | Nature dans les bourgs

Concevoir un projet d'aménagement avec la nature

Quand le fleurissement participe à la métamorphose d'un bourg.

Chédigny, le village jardin, CAUE de Seine-et-Marne, septembre 2015 (17 min 53).

À Chédigny (Indre-et-Loire), depuis la fin des années 90, les élu-es ont pris une orientation décisive en termes d'aménagement du centre bourg, par des plantations de rosiers et de vivaces et la suppression des trottoirs. Chédigny est devenu une destination touristique (13 000 visiteurs par an) et le seul village à être labellisé, en 2013, "Jardin remarquable".

L'exemple de Chédigny montre la possibilité de faire du fleurissement un véritable acte d'aménagement.



daily motion



PARTICIPATION



Territoires vécus, lieux et usages d'un développement durable

-Recherche-action du laboratoire universitaire de géographie et d'aménagement du territoire

1/ Identification des représentations et des usages des territoires sur les 4 unités paysagères (Beauce, Forêt d'Orléans, Sologne, Val de Loire) : enquêtes terrain, cartes mentales, entretiens qualitatifs ... auprès des habitants/usagers/touristes...

= TERRITOIRE PERCU/VECU

2/ Inventaire et cartographie des espaces identifiés

= MISE EN AVANT DES VALEURS ET USAGES

3/ Restitution aux habitants et Elus.



PARTICIPATION

